

KRAŽANTĖS MAUDYKLOS VANDENS CHARAKTERISTIKA

Vilnius, 2025



Rengėjas Higienos instituto Profesinės ir aplinkos sveikatos centras

Higienos institutas, Studentų g. 45A, LT-08107 Vilnius

Tel. +370 5 262 4583, faks. +370 5 262 4663, el. paštas institutas@hi.lt

[Facebook](#) [LinkedIn](#) [Youtube](#)

KRAŽANTĖS MAUDYKLA

1.lentelė. Maudyklos vandens identifikavimo duomenys

Eil. Nr.	Parametro pavadinimas	Privaloma, rekomenduojama, laisvai pasirenkama	Pastabos
1.	Maudyklos identifikavimo kodas	Privaloma	LT006540114050060
2.	Maudyklos pavadinimas	Privaloma	Kražantės
3.	Sutrumpintas maudyklos pavadinimas	Laisvai pasirenkama	Kražantės

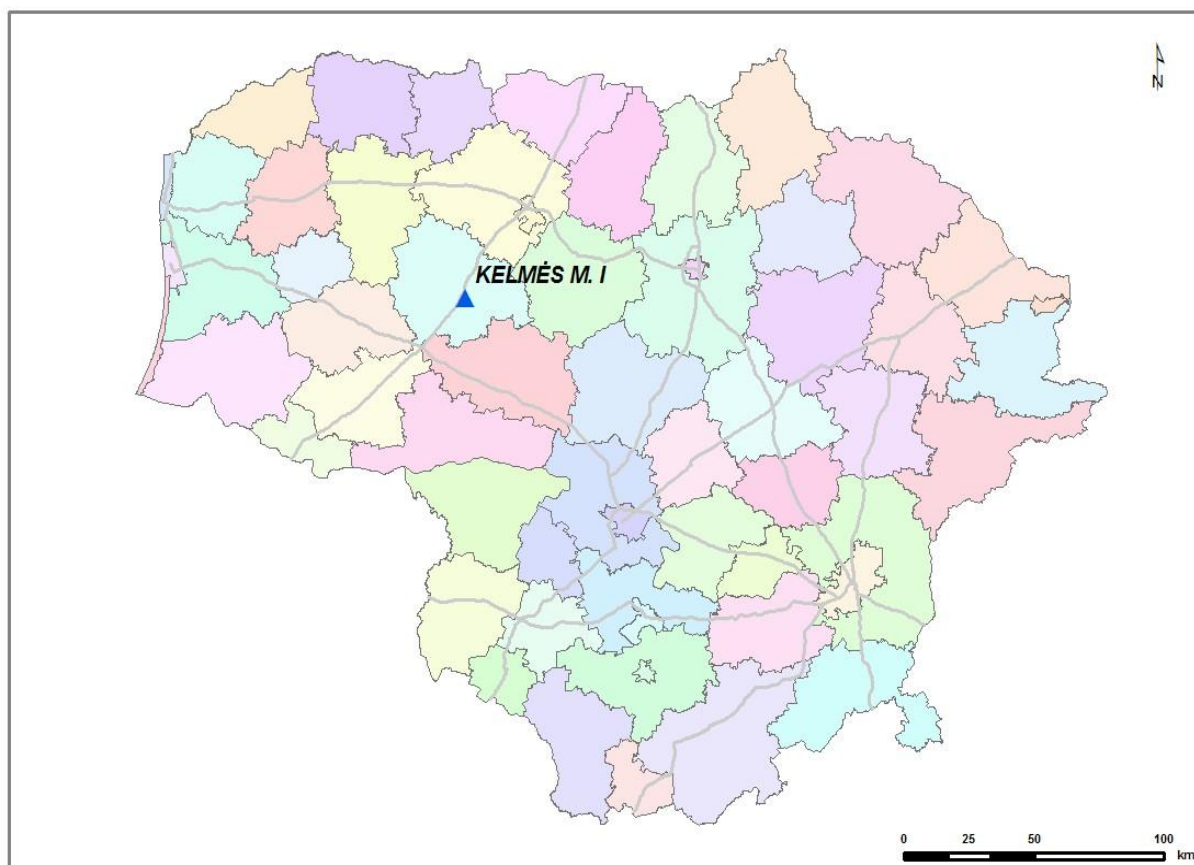
2.lentelė. Informacija apie administruojančią paplūdimį instituciją, Sveikatos apsaugos ministerijos paskirtą kompetentingą instituciją, charakteristikų peržiūrą

Eil. Nr.	Parametro pavadinimas	Privaloma, rekomenduojama, laisvai pasirenkama	Pastabos
1.	Savivaldybės institucijos ir jai pavaldžios įstaigos, atliekančios jai pavestas administravimo funkcijas, pavadinimas ir kontaktinė informacija	Laisvai pasirenkama	Kelmės seniūnijos seniūnas Romas Atkočiatis, Tel.: +370 427 69076, romas.atkocaitis@kelme.lt
3.	Kompetentingos institucijos kontaktinė informacija	Privaloma	Higienos instituto Profesinės ir aplinkos sveikatos centro, Aplinkos sveikatos skyriaus vadovė Gražvydė Norkienė, Studentų 45A, LT-08107, Vilnius Tel. +370 608 08 776 El. p. grazvyde.norkiene@hi.lt
4.	Paskutinis maudyklos vandens charakteristikų atnaujinimas	Privaloma	2025 m.
5.	Numatomas maudyklos vandens charakteristikų atnaujinimas	Privaloma	Maudyklos vandens charakteristika bus atnaujinta tuo atveju, jei pasikeis vandens kokybė: kokybė taps nebe puiki, o tik gera, patenkinama ar prasta.
6.	Maudyklos vandens charakteristikų atnaujinimo priežastys	Privaloma	Lietuva nuo 2008 m. Europos Bendrijų Komisijai teikia ataskaitas pagal 2006/7/EB direktyvos reikalavimus. 2020 m. vandens kokybė atitiko geros kokybės reikalavimus, o 2021 - 2024 m. vandens kokybė atitiko puikios kokybės reikalavimus. 2025 m. vandens kokybė atitiko patenkinamos vandens kokybės reikalavimus.

3.lentelė. Informacija apie maudyklos lokalizacijos vietą šalyje

Eil. Nr.	Parametro pavadinimas	Privaloma, rekomenduojama, laisvai pasirenkama	Pastabos
1.	Paplūdimio valdymo forma	Laisvai pasirenkama	Viešas
2.	Valstybė	Privaloma	Lietuva
3.	Apskritis, rajonas	Privaloma	Šiaulių
4.	Savivaldybė	Privaloma	Kelmės
5.	Kitas administracinis vienetas (seniūnija)	Laisvai pasirenkama	Kelmės seniūnija
6.	Upės, ežero, priekrantės ar tarpinių vandenų pavadinimas	Privaloma	Dubysos upės pabaseinis

KRAŽANTĖS MAUDYKLOS STEBĖSENOS VIETA



4.lentelė. Informacija apie maudyklos vandens stebėjimo vietą

Eil. Nr.	Parametro pavadinimas	Privaloma, rekomenduojama, laisvai pasirenkama	Pastabos
1.	Maudyklos vandens stebėjimo vieta	Privaloma	X=55,6272 Y=22,9435
2.	Paplūdimio panoraminė nuotrauka jpg formatu	Rekomenduojama	Paplūdimio nuotraukos (paplūdimys nuo vandens pusės)

KRAŽANTĖS MAUDYKLA









5 lentelė. Paplūdimio aprašomoji informacija

Eil. Nr.	Parametro pavadinimas	Privaloma, rekomenduojama, laisvai pasirenkama	Pastabos
1.	Paplūdimyje esančios kitos funkcinės zonos	Laisvai pasirenkama	Įrengta vaikų žaidimo aikštelė, 4 uždaros ir 1 atvira paplūdimio tinklinio aikštelės, Lauko treniruokliai, pavėsinė. Veikia interaktyvi stotelė su interneto prieiga.
2.	Dušai, tualetai	Laisvai pasirenkama	Yra 1 lauko tualetas, dvi persirengimo kabinos.
3.	Vietos, tiesiogiai susijusios su galimu taršos patekimu	Laisvai pasirenkama	-
4.	Atliekų tvarkymas ir šalinimas	Laisvai pasirenkama	Yra 5 vnt. šiukšliadėžių ir komunalinių atliekų konteineris.
5.	Draudimas ar leidimas į paplūdimį vestis naminius gyvūnus	Laisvai pasirenkama	Į paplūdimį vestis naminius gyvūnus draudžiama.
6.	Maksimalus lankytojų skaičius sezono didžiausios apkrovos metu esant palankiausioms oro sąlygoms	Rekomenduojama	Apie 100 lankytojų.

6 lentelė. Informacija apie paplūdimio fizines ir geografines savybes

Eil. Nr.	Parametro pavadinimas	Privaloma, rekomenduojama, laisvai pasirenkama	Pastabos
1.	Maudyklos pakrantės struktūra	Rekomenduojama	Pakrantės struktūra natūrali. Kranto dirvožemį sudaro smulkūs akmenukai, veja. Paplūdimio pakrantės (pliažo) augmenija natūrali. Pakrantėje auga medžiai, krūmai.
2.	Paplūdimio struktūros aprašymas	Rekomenduojama	Smėlis ir smulkūs akmenukai.
3.	Paplūdimio ilgis	Rekomenduojama	Apie 150 m
4.	Vidutinis maudyklos vandens gylis	Laisvai pasirenkama	1,0 m
5.	Maksimalus maudyklos vandens gylis	Laisvai pasirenkama	1,5 m ir palaiptui gilėja, prie trampino - 3,0 m.

7 lentelė. Hidrologinė informacija

Eil. Nr.	Parametro pavadinimas	Privaloma, rekomenduojama, laisvai pasirenkama	Pastabos
1.	Vidutinis metinis kritulių kiekis pabaseinyje	Laisvai pasirenkama	649 mm
2.	Mėnuo, kurio metu iškrinta didžiausias kritulių kiekis	Laisvai pasirenkama	Liepa (07)
3.	Mėnuo, kurio metu iškrinta mažiausias kritulių kiekis	Laisvai pasirenkama	Kovas (03)
4.	Lietaus kiekis pabaseinyje ar įtakos zonoje	Laisvai pasirenkama	649 mm
5.	Žemiausias pabaseinio taškas nuo jūros lygio	Laisvai pasirenkama	-
6.	Vidutinis metinis debitas pabaseinyje	Laisvai pasirenkama	2,02 m ³ /s
7.	Mėnuo, kurio metu yra didžiausias debitas pabaseinyje	Laisvai pasirenkama	Kovas (03)
8.	Mėnuo, kurio metu yra mažiausias debitas pabaseinyje	Laisvai pasirenkama	Rugpjūtis (08)

8 lentelė. Upių baseino rajono, upės baseino, pabaseinio, vandens telkinio identifikavimo, ekologinės būklės, tipologijos ir kita tiesiogiai su maudykla susijusi informacija

Eil. Nr.	Parametro pavadinimas	Privaloma, rekomenduojama, laisvai pasirenkama	Pastabos
1.	Upių baseinų rajono identifikavimo kodas	Rekomenduojama	LT1100
2.	Upių baseinų rajono pavadinimas	Rekomenduojama	Nemuno
3.	Upės baseino identifikavimo kodas	Rekomenduojama	LT1100
4.	Upės baseino pavadinimas	Rekomenduojama	Nemuno
5.	Upės pabaseinio identifikavimo kodas	Rekomenduojama	LT111400000
6.	Upės pabaseinio pavadinimas	Rekomenduojama	Dubysa
7.	Vandens telkinio identifikavimo kodas	Rekomenduojama	14050060
8.	Vandens telkinio pavadinimas	Rekomenduojama	Kražantė
9.	Vandens telkinio, kuriame yra maudykla, tipologijos aprašymas	Laisvai pasirenkama	Upės tipas 3
10.	Vandens telkinio, kuriame yra maudykla, ekologinė būklė	Laisvai pasirenkama	Ekologinė būklė gera. Atitinka geros ekologinės būklės reikalavimus.
11.	Paviršinio vandens telkinio, kurio įtakos zonoje yra maudykla ir galinčio būti taršos šaltiniu, tipologijos aprašymas	Laisvai pasirenkama	Naudojami direktyvos 2000/60/EB ataskaitos duomenys
12.	Paviršinio vandens telkinio, kurio įtakos zonoje yra maudykla ir galinčio būti taršos šaltiniu, ekologinė būklė	Laisvai pasirenkama	Naudojami direktyvos 2000/60/EB ataskaitos duomenys
13.	Vandens pasikeitimo trukmė	Laisvai pasirenkama	Nurodomas dienų skaičius
14.	Potvynio (ir atoslūgio) ribos	Laisvai pasirenkama	Nurodoma metrais
15.	Paros vandens lygio svyravimai	Laisvai pasirenkama	Nurodoma metrais
16.	Maudyklos vandens temperatūra	Laisvai pasirenkama	Vandens temperatūra maudyklos vandens mėginio ėmimo metu (minimali, maksimali ar vidutinė vertė, apskaičiuotos remiantis paskutinių 4 maudymosi sezonų duomenimis)





9 lentelė. Vaizdinė informacija apie maudyklą

Eil. Nr.	Parametro pavadinimas	Privaloma, rekomenduojama, laisvai pasirenkama	Pastabos
1.	Ortofotografinis maudyklos vandens žemėlapis	Privaloma	Žemėlapis, kuriame pažymėti ir maudyklos vandens kontūrai, ir stebėjimo taškas
2.	Hidrologinių duomenų žemėlapis	Laisvai pasirenkama	Jei yra galimybė, hidrologiniai duomenys pateikiami žemėlapyje















KRAŽANTĖS MAUDYKLOS STEBĖJIMO VIETA




INFORMACIJA APIE MAUDYKLOS VANDENS KOKYBĖS REZULTATUS

Vadovaujantis 2006/7/EB direktyvos nuostatomis	
	- puiki kokybė;
	- gera kokybė;
	- patenkinama kokybė;
	- prasta kokybė.

10 lentelė. Maudyklos vandens kokybės vertinimas simboliais

2011 m.	2012 m.	2013 m.	2014 m.	2015 m.	2016 m.	2017 m.
pasikeitimai						
2018 m.	2019 m.	2020 m.	2021 m.	2022 m.	2023 m.	2024 m.
						
2025 m.						
						

11 lentelė. Informacija apie maudyklos vandeniui poveikį darančius taršos šaltinius

Eil. Nr.	Parametro pavadinimas	Privaloma, rekomenduojama, laisvai pasirenkama	Pastabos
1.	Poveikio zona	Rekomenduojama	Paplūdimio zona natūraliai pereina į miesto parką. Žemės ūkio veikla nevyksta.
2.	Sutelktosios taršos šaltiniai poveikio zonoje	Privaloma	Lietaus kanalizacijos kolektoriai.
3.	Pasklidosios taršos šaltiniai poveikio zonoje	Privaloma	Esant blogoms oro sąlygoms galimas paviršinis lietaus vandens nuotėkis, smarkios liūtys, gali daryti įtaką maudyklos vandeniui.
4.	Kiti esantys poveikio zonoje paviršiniai vandens telkiniai, kurie išsidėstę maudyklos vandens aukštupyje ir gali būti taršos šaltiniai	Privaloma	Nėra.
5.	Žemėlapis, vaizduojantis poveikio zonoje esančius sutelktosios ir pasklidosios taršos šaltinius, taip pat paviršinius vandens telkinius, galinčius turėti įtakos maudyklos vandens kokybei	Rekomenduojama	
6.	Žemės naudojimas įtakos zonoje	Laisvai pasirenkama	-
7.	Taršos šaltinių įvertinimas dėl jų galimo neigiamo poveikio maudyklos vandens kokybei	Privaloma	Taršos šaltinių nėra, tačiau galimas momentinis vandens užteršimas dėl neatsakingo žmogaus poelgio.

12 lentelė. Informacija apie melsvadumblių ir didžiųjų dumblių ir (arba) jūrinio fitoplanktono poveikį maudyklos vandeniui

Eil. Nr.	Parametro pavadinimas	Privaloma, rekomenduojama, laisvai pasirenkama	Pastabos
1.	Fosforo ir azoto kiekio, vandens skaidrumo, ir (arba) melsvadumblių, didžiųjų dumblių, jūrinio fitoplanktono pastarųjų penkerių metų stebėsenos	Rekomenduojama	Fosforo, azoto kiekiai nebuvo tiriami, melsvadumblių vizuali stebėseną buvo atliekama.
2.	Eutrofikacijos galimybė maudyklos vandenyje	Rekomenduojama	Eutrofikacijos poveikio nulemta maudyklos vandens kokybė: gamtinės kilmės ar žmogaus veiklos poveikio rezultatas.
3.	Melsvadumblių, didžiųjų dumblių ir (arba) jūrinio fitoplanktono išplitimo tendencijos įvertinimas	Privaloma	Tyrimai nebuvo atlikti.

13 lentelė. Informacija apie numatomą trumpalaikę taršą ir jos valdymo priemones

Eil. Nr.	Parametro pavadinimas	Privaloma, rekomenduojama, laisvai pasirenkama	Pastabos
1.	Numatomas trumpalaikės taršos pobūdis, dažnumas ir tęstinumas	Privaloma	<p>Trumpalaikė tarša galima liūčių metu, liūtims pasibaigus, tarša išnyksta per 1-2 paras.</p> <p>2023-07-15 nustatyta trumpalaikė tarša: Žarninės lazdelės (E. coli) viršijo nustatytą normą ir neatitiko Lietuvos higienos normos HN 92:2018 „Paplūdimiai ir jų maudyklų vandens kokybė“ reikalavimų.</p> <p>2025-07-29 atlikus vandens tyrimą žarninės lazdelės (E. coli) viršijo nustatytas normas kvs/100 ml ir neatitiko Lietuvos higienos normos HN 92:2018 „Paplūdimiai ir jų maudyklų vandens kokybė“ reikalavimų.</p>
2.	Valdymo priemonės trumpalaikės taršos atveju ir asmens, atsakingo už šių priemonių vykdymą, kontaktai	Privaloma	<p>Visuomenės informavimas ir draudimas laikinai maudytis užfiksavus trumpalaikę taršą. Vandens kokybės tyrimų rezultatai pateikiami informaciniame stende, internete, vietinėje spaudoje.</p> <p>Atsakingas asmuo: Kelmės seniūnijos seniūnas Romas Atkočaitis, Tel.: +370 427 69 076, romas.atkocaitis@kelme.lt;</p>
3.	Detali informacija apie užsitęsusios taršos priežastis ir valdymo priemones bei jų vykdymo terminus	Privaloma	<p>Visuomenės informavimas ir rekomendacija nesimaudyti. Maudyklos vandeniui tapus trumpalaikės taršos objektu, visomis komunikacijos priemonėmis - savivaldybės interneto svetainėje, vietinėje spaudoje, paplūdimio informaciniame stende - nurodoma, kad yra trumpalaikė tarša, taršos pobūdis, trukmė, priežastis ir nuoroda, kur galima rasti išsamesnės informacijos.</p>