

PARŠEŽERIO EŽERO MAUDYKLOS VANDENS CHARAKTERISTIKA

Vilnius, 2025



Rengėjas Higienos instituto Profesinės ir aplinkos sveikatos centras

Higienos institutas, Studentų g. 45A, LT-08107 Vilnius
Tel. +370 5 262 4583, faks. +370 5 262 4663, el. paštas institutas@hi.lt
[Facebook](#) [LinkedIn](#) [Youtube](#)

PARŠEŽERIO MAUDYKLA

1 lentelė. Maudyklos vandens identifikavimo duomenys

Eil. Nr.	Parametro pavadinimas	Privaloma, rekomenduojama, laisvai pasirenkama	Pastabos
1.	Maudyklos identifikavimo kodas	Privaloma	LT007871930030062
2.	Maudyklos pavadinimas	Privaloma	Paršežerio
3.	Sutrumpintas maudyklos pavadinimas	Laisvai pasirenkama	Paršežerio

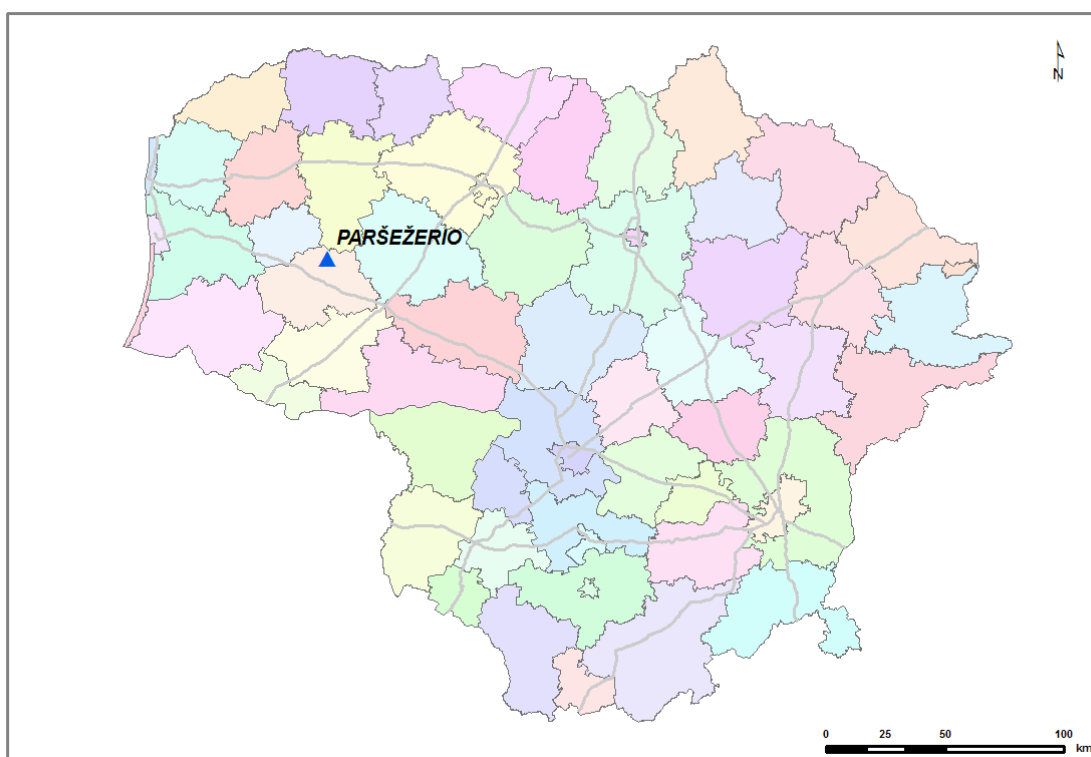
2 lentelė. Informacija apie administruojančią paplūdimį instituciją, Sveikatos apsaugos ministerijos paskirtą kompetentingą instituciją, charakteristikų peržiūrą

Eil. Nr.	Parametro pavadinimas	Privaloma, rekomenduojama, laisvai pasirenkama	Pastabos
1.	Savivaldybės institucijos ir jai pavaldžios įstaigos, atliekančios jai pavestas administravimo funkcijas, pavadinimas ir kontaktinė informacija	Laisvai pasirenkama	Šilalės rajono savivaldybės Teisės ir viešosios tvarkos skyriaus sanitarijos inspektorė Vita Monkevičienė, Tel. +370 6725670, +370 44 951019 vita.monkeviciene@silale.lt
2.	Kompetentingos institucijos pavadinimas	Privaloma	Higienos institutas
3.	Kompetentingos institucijos kontaktinė informacija	Privaloma	Higienos instituto Profesinės ir aplinkos sveikatos centro, Aplinkos sveikatos skyriaus vadovė Gražvydė Norkienė, Studentų 45A, LT-08107, Vilnius Tel. +370 608 08 776 El. p. grazvyde.norkiene@hi.lt
4.	Paskutinis maudyklos vandens charakteristikų atnaujinimas	Privaloma	2025 m.
5.	Numatomas maudyklos vandens charakteristikų atnaujinimas	Privaloma	Maudyklos vandens charakteristika bus atnaujinta tuo atveju, jei pasikeis vandens kokybė: kokybė taps nebe puiki, o tik gera, patenkinama ar prasta.
6.	Maudyklos vandens charakteristikų atnaujinimo priežastys	Privaloma	Lietuva nuo 2008 m. Europos Bendrijų Komisijai teikia ataskaitas pagal 2006/7/EB direktyvos reikalavimus. 2018 - 2024 m. vandens kokybė atitiko puikios kokybės reikalavimus.

3 lentelė. Informacija apie maudyklos lokalizacijos vietą šalyje

Eil. Nr.	Parametro pavadinimas	Privaloma, rekomenduojama, laisvai pasirenkama	Pastabos
1.	Paplūdimio valdymo forma	Laisvai pasirenkama	Viešas
2.	Valstybė	Privaloma	Lietuva
3.	Apskritis, rajonas	Privaloma	Tauragės
4.	Savivaldybė	Privaloma	Šilalės
5.	Kitas administracinis vienetas (seniūnija)	Laisvai pasirenkama	Laukuvos seniūnija, Požerės k.
6.	Upės, ežero, priekrantės ar tarpinių vandenų pavadinimas	Privaloma	Ventos upės baseinas
7.	Lokalizacijos vieta šalies teritorijoje	Privaloma	Mažas scheminis šalies žemėlapis, paplūdimys pažymimas tašku ar trikampiu

PARŠEŽERIO MAUDYKLOS LOKALIZACIJOS VIETA LIETUVOJE



4 lentelė. Informacija apie maudyklos vandens stebėjimo vietą

Eil. Nr.	Parametro pavadinimas	Privaloma, rekomenduojama, laisvai pasirenkama	Pastabos
1.	Maudyklos vandens stebėjimo vieta	Privaloma	X=55,6369 Y=22,2921
2.	Paplūdimio panoraminė nuotrauka jpg formatu	Rekomenduojama	Paplūdimio panoraminė nuotrauka (paplūdimys nuo vandens pusės)

PARŠEŽERIO EŽERO MAUDYKLA





5 lentelė. Paplūdimio aprašomoji informacija

Eil. Nr.	Parametro pavadinimas	Privaloma, rekomenduojama, laisvai pasirenkama	Pastabos
1.	Paplūdimyje esančios kitos funkcinės zonos	Laisvai pasirenkama	Veikia valčių nuoma, pakrantėje įrengtos krepšinio, tinklinio aikštelės su specialia danga, poilsio nameliai, gelbėjimo stotis, vaikų žaidimo aikštelės ir zonos, vandens tiekimo kolonėlės, automobilių stovėjimo aikštelė, pavėsinės ir kt.
2.	Dušai, tualetai	Laisvai pasirenkama	Yra 2 tualetai.
3.	Vietos, tiesiogiai susijusios su galimu taršos patekimu	Laisvai pasirenkama	-
4.	Atliekų tvarkymas ir šalinimas	Laisvai pasirenkama	Paplūdimio teritorijoje prie kiekvienos pavėsinės yra po šiukšliadėžę (14 vnt.). Paplūdimio pradžioje ir pabaigoje pastatytos 2 didelės šiukšliadėžės, o automobilių stovėjimo aikštelėje yra pastatyti atliekų surinkimo konteineriai. Priklausomai nuo oro temperatūros ir lankytojų skaičiaus, šiukšlės išvežamos 1-2 kartus per savaitę, o reikalui esant ir dažniau.
5.	Draudimas ar leidimas į paplūdimį vesti naminius gyvūnus	Laisvai pasirenkama	Į paplūdimį atsivesti gyvūnus leidžiama, tačiau draudžiama juos maudyti.
6.	Maksimalus lankytojų skaičius sezono didžiausios apkrovos metu esant palankiausioms oro sąlygoms	Rekomenduojama	Apie 100 žmonių.

6 lentelė. Informacija apie paplūdimio fizines ir geografines savybes

Eil. Nr.	Parametro pavadinimas	Privaloma, rekomenduojama, laisvai pasirenkama	Pastabos
1.	Maudyklos pakrantės struktūra	Rekomenduojama	Pakrantė natūrali. Lygi, natūraliai susiformavusi viksvinė žolės veja. Kranto linija – pakrantės medžių ir krūmų juosta, krantas – natūralus.
2.	Paplūdimio struktūros aprašymas	Rekomenduojama	Vietose, kurios yra skirtos poilsiautojų maudymuisi (bridimui į vandenį), dugno dumblietumui sumažinti prieš keletą metų buvo įterptas sluoksnis smėlio ir riedulių. Kitose pakrantės vietose auga natūrali ežerui būdinga augmenija (meldai, nendrės, viksvos, magnolijūnai, siūliniai dumbliai, kiti augalai).
3.	Paplūdimio ilgis	Rekomenduojama	900 m pakrantė su medžių ir krūmų intarpais.
4.	Vidutinis maudyklos vandens gylis	Laisvai pasirenkama	1,3-1,5 m
5.	Maksimalus maudyklos vandens gylis	Laisvai pasirenkama	2 m (ežero gylis – 2,6 m).

7 lentelė. Hidrologinė informacija

Eil. Nr.	Parametro pavadinimas	Privaloma, rekomenduojama, laisvai pasirenkama	Pastabos
1.	Vidutinis metinis kritulių kiekis pabaseinyje	Laisvai pasirenkama	760 mm
2.	Mėnuo, kurio metu iškrinta didžiausias kritulių kiekis	Laisvai pasirenkama	Liepa (07)
3.	Mėnuo, kurio metu iškrinta mažiausias kritulių kiekis	Laisvai pasirenkama	Rugsėjis (09)
4.	Lietaus kiekis pabaseinyje ar įtakos zonoje	Laisvai pasirenkama	760 mm
5.	Žemiausias pabaseinio taškas nuo jūros lygio	Laisvai pasirenkama	-
6.	Vidutinis metinis debitas pabaseinyje	Laisvai pasirenkama	-
7.	Mėnuo, kurio metu yra didžiausias debitas pabaseinyje	Laisvai pasirenkama	-
8.	Mėnuo, kurio metu yra mažiausias debitas pabaseinyje	Laisvai pasirenkama	-

8 lentelė. Upių baseino rajono, upės baseino, pabaseinio, vandens telkinio identifikavimo, ekologinės būklės, tipologijos ir kita tiesiogiai su maudykla susijusi informacija

Eil. Nr.	Parametro pavadinimas	Privaloma, rekomenduojama, laisvai pasirenkama	Pastabos
1.	Upių baseinų rajono identifikavimo kodas	Rekomenduojama	LT2300
2.	Upių baseinų rajono pavadinimas	Rekomenduojama	Ventos
3.	Upės baseino identifikavimo kodas	Rekomenduojama	LT2300
4.	Upės baseino pavadinimas	Rekomenduojama	Ventos
5.	Upės pabaseinio identifikavimo kodas	Rekomenduojama	LT230000000
6.	Upės pabaseinio pavadinimas	Rekomenduojama	Ventos
7.	Vandens telkinio identifikavimo kodas	Rekomenduojama	30030062
8.	Vandens telkinio pavadinimas	Rekomenduojama	Paršežeris
9.	Vandens telkinio, kuriame yra maudykla, tipologijos aprašymas	Laisvai pasirenkama	1 tipas
10.	Vandens telkinio, kuriame yra maudykla, ekologinė būklė	Laisvai pasirenkama	Ekologinė būklė bloga. Padidinta rizika dėl praeities taršos.
11.	Paviršinio vandens telkinio, kurio įtakos zonoje yra maudykla ir galinčio būti taršos šaltiniu, tipologijos aprašymas	Laisvai pasirenkama	Naudojami direktyvos 2000/60/EB ataskaitos duomenys
12.	Paviršinio vandens telkinio, kurio įtakos zonoje yra maudykla ir galinčio būti taršos šaltiniu, ekologinė būklė	Laisvai pasirenkama	Naudojami direktyvos 2000/60/EB ataskaitos duomenys
13.	Vandens pasikeitimo trukmė	Laisvai pasirenkama	Nurodomas dienų skaičius
14.	Potvynio (ir atoslūgio) ribos	Laisvai pasirenkama	Nurodoma metrais
15.	Paros vandens lygio svyravimai	Laisvai pasirenkama	Nurodoma metrais
16.	Maudyklos vandens temperatūra	Laisvai pasirenkama	Vandens temperatūra maudyklos vandens mėginio ėmimo metu (minimali, maksimali ar vidutinė vertė, apskaičiuotos remiantis paskutinių 4 maudymosi sezonų duomenimis)





9 lentelė. Vaizdinė informacija apie maudyklą

Eil. Nr.	Parametro pavadinimas	Privaloma, rekomenduojama, laisvai pasirenkama	Pastabos
1.	Ortofotografinis maudyklos vandens žemėlapis	Privaloma	Žemėlapis, kuriame pažymėti ir maudyklos vandens kontūrai, ir stebėjimo taškas
2.	Hidrologinių duomenų žemėlapis	Laisvai pasirenkama	Jei yra galimybė, hidrologiniai duomenys pateikiami žemėlapyje



PARŠEŽERIO MAUDYKLOS STEBĖJIMO VIETA



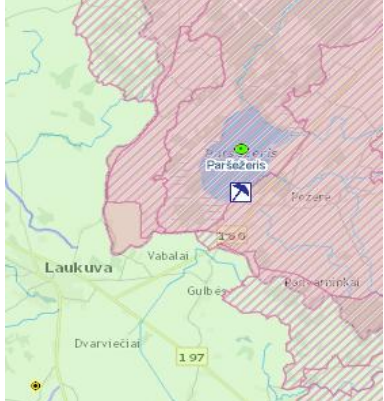
INFORMACIJA APIE MAUDYKLOS VANDENS KOKYBĖS REZULTATUS

Vadovaujantis 2006/7/EB direktyvos nuostatomis	
	- puiki kokybė;
	- gera kokybė;
	- patenkinama kokybė;
	- prasta kokybė.

10 lentelė. Maudyklos vandens kokybės vertinimas simboliais

2011 m. 	2012 m. vykdyti rekonstrukcijos darbai	2013 m. vykdyti rekonstrukcijo s darbai	2014 m. vykdyti rekonstrukcijo s darbai	2015 m. nevertinta	2016 m. 	2017m. 
2018 m. 	2019 m. 	2020 m. 	2021 m. 	2022 m. 	2023 m. 	2024 m. 
2025 m. 						

11 lentelė. Informacija apie maudyklos vandeniui poveikį darančius taršos šaltinius

Eil. Nr.	Parametro pavadinimas	Privaloma, rekomenduojama, laisvai pasirenkama	Pastabos
1.	Poveikio zona	Rekomenduojama	Paršežerio ežeras yra Varnių regioninio parko teritorijoje. Ežero apylinkėse, 1 km spinduliu, nėra dirbamos žemės, gyvenamų sodybų, nuotekų surinktuvų ir kitų galimų taršos šaltinių. Draudžiamas privažiavimas su automobiliais prie pat ežero krantinės, todėl vandens taršos grėsmės dėl automobilių plovimo nėra.
2.	Sutelktosios taršos šaltiniai poveikio zonoje	Privaloma	Paršežerio maudyklos ir paplūdimio zonose nėra galimų sutelktosios taršos šaltinių, kadangi šalia šio ežero (1-2 km spinduliu) nėra jokių veikiančių gamyklų, gyvenviečių, nuotekų valymo įrenginių, surinktuvų, pramonės įmonių ar kitų galimų taršos šaltinių.
3.	Pasklidosios taršos šaltiniai poveikio zonoje	Privaloma	Teritorija aplink Paršežerio ežerą nėra intensyviai naudojama žemės ūkiui ar pramonei, todėl nėra pasklidosios taršos šaltinių poveikio grėsmės. Žemės ūkis ekstensyvus, teritorija retai apgyvendinta.
4.	Kiti esantys poveikio zonoje paviršiniai vandens telkiniai, kurie išsidėstę maudyklos vandens aukštupyje ir gali būti taršos šaltiniai	Privaloma	Nėra
5.	Žemėlapis, vaizduojantis poveikio zonoje esančius sutelktosios ir pasklidosios taršos šaltinius, taip pat paviršinius vandens telkinius, galinčius turėti įtakos maudyklos vandens kokybei	Rekomenduojama	
6.	Žemės naudojimas įtakos zonoje	Laisvai pasirenkama	-
7.	Taršos šaltinių įvertinimas dėl jų galimo neigiamo poveikio maudyklos vandens kokybei	Privaloma	Paršežerio ežero maudyklos ir paplūdimio zonose nėra galimų sutelktosios taršos šaltinių.

12 lentelė. Informacija apie melsvadumblių ir didžiųjų dumblių ir (arba) jūrinio fitoplanktono poveikį maudyklos vandeniui

Eil. Nr.	Parametro pavadinimas	Privaloma, rekomenduojama, laisvai pasirenkama	Pastabos
1.	Fosforo ir azoto kiekio, vandens skaidrumo, ir (arba) melsvadumblių, didžiųjų dumblių, jūrinio fitoplanktono pastarųjų penkerių metų stebėsenos	Rekomenduojama	Fosforo, azoto kiekiai nebuvo tiriami, melsvadumblių vizuali stebėseną buvo atliekama.
2.	Eutrofikacijos galimybė maudyklos vandenyje	Rekomenduojama	Eutrofikacijos poveikio nulemta maudyklos vandens kokybė: gamtinės kilmės ar žmogaus veiklos poveikio rezultatas.
3.	Melsvadumblių, didžiųjų dumblių ir (arba) jūrinio fitoplanktono išplitimo tendencijos įvertinimas	Privaloma	Tyrimai nebuvo atlikti.

13 lentelė. Informacija apie numatomą trumpalaikę taršą ir jos valdymo priemones

Eil. Nr.	Parametro pavadinimas	Privaloma, rekomenduojama, laisvai pasirenkama	Pastabos
1.	Numatomas trumpalaikės taršos pobūdis, dažnumas ir tęstinumas	Privaloma	Trumpalaikė tarša galima liūčių metu, liūtims pasibaigus, tarša išnyksta per 1-2 paras. 2025-06-05, 2025-06-19, 2025-07-03, 2025-07-17, 2025-07-31, 2025-08-14 dėl sumažėjusio vandens skaidrumo nerekomenduojama maudytis.
2.	Valdymo priemonės trumpalaikės taršos atveju ir asmens, atsakingo už šių priemonių vykdymą, kontaktai	Privaloma	Visuomenės informavimas ir draudimas laikinai maudytis užfiksavus trumpalaikę taršą. Vandens kokybės tyrimų rezultatai pateikiami informaciniame stende, internete, vietinėje spaudoje. Atsakingas asmuo: Šilalės rajono savivaldybės Teisės ir viešosios tvarkos skyriaus sanitarijos inspektoriė Vita Monkevičienė, Tel. +370 6725670, +370 44 951019 vita.monkeviciene@silale.lt
3.	Detali informacija apie užsitęsusios taršos priežastis ir valdymo priemones bei jų vykdymo terminus	Privaloma	Esant ilgalaikiai taršai būtų uždraustas paplūdimio eksploatavimas, sudaryta tarpžinybinė komisija taršos priežastims nustatyti, vykdoma stebėseną.