

PLATELIŲ EŽERO LINELIO MAUDYKLOS VANDENS CHARAKTERISTIKA

Vilnius, 2025



Rengėjas Higienos instituto Profesinės ir aplinkos sveikatos centras

Higienos institutas, Studentų g. 45A, LT-08107 Vilnius
Tel. +370 5 262 4583, faks. +370 5 262 4663, el. paštas institutas@hi.lt
[Facebook](#) [LinkedIn](#) [Youtube](#)

PLATELIŲ EŽERO LINELIO MAUDYKLA

1 lentelė. Maudyklos vandens identifikavimo duomenys

Eil. Nr.	Parametro pavadinimas	Privaloma, rekomenduojama, laisvai pasirenkama	Pastabos
1.	Maudyklos identifikavimo kodas	Privaloma	LT0086866170400302
2.	Maudyklos pavadinimas	Privaloma	Linelio
3.	Sutrumpintas maudyklos pavadinimas	Laisvai pasirenkama	Linelio

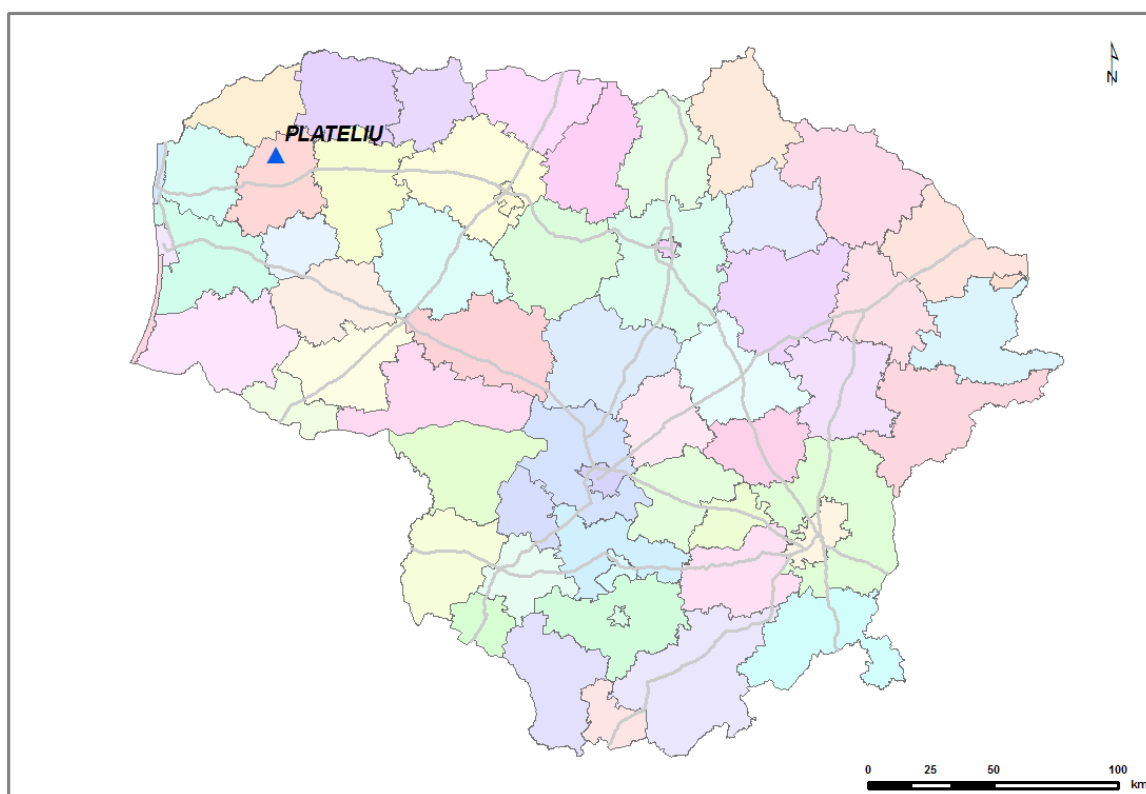
2 lentelė. Informacija apie administruojančią paplūdimį instituciją, Sveikatos apsaugos ministerijos paskirtą kompetentingą instituciją, charakteristikų peržiūrą

Eil. Nr.	Parametro pavadinimas	Privaloma, rekomenduojama, laisvai pasirenkama	Pastabos
1.	Savivaldybės institucijos ir jai pavaldžios įstaigos, atliekančios jai pavestas administravimo funkcijas, pavadinimas ir kontaktinė informacija	Laisvai pasirenkama vykdanči visuomenės sveikatos stebėseną	Plungės savivaldybės administracijos VSB visuomenės sveikatos specialistė vykdanči visuomenės sveikatos stebėseną Aurelija Birškienė, Tel. +370 448 52034, stebesena@plungesvsb.lt , vsbiuras@plungesvsb.lt
2.	Kompetentingos institucijos pavadinimas	Privaloma	Higienos institutas
3.	Kompetentingos institucijos kontaktinė informacija	Privaloma	Higienos instituto Profesinės ir aplinkos sveikatos centro, Aplinkos sveikatos skyriaus vadovė Gražvydė Norkienė, Studentų 45A, LT-08107, Vilnius Tel. +370 608 08 776 El. p. grazyvde.norkiene@hi.lt
4.	Paskutinis maudyklos vandens charakteristikų atnaujinimas	Privaloma	2025 m.
5.	Numatomas maudyklos vandens charakteristikų atnaujinimas	Privaloma	Maudyklos vandens charakteristika bus atnaujinta tuo atveju, jei pasikeis vandens kokybė: kokybė taps nebe puiki, o tik gera, patenkinama ar prasta.
6.	Maudyklos vandens charakteristikų atnaujinimo priešastys	Privaloma	Lietuva nuo 2008 m. Europos Bendrijų Komisijai teikia ataskaitas pagal 2006/7/EB direktyvos reikalavimus. 2020 - 2025 m. vandens kokybė atitiko puikios kokybės reikalavimus.

3 lentelė. Informacija apie maudyklos lokalizacijos vietą šalyje

Eil. Nr.	Parametro pavadinimas	Privaloma, rekomenduojama, laisvai pasirenkama	Pastabos
1.	Paplūdimio valdymo forma	Laisvai pasirenkama	Viešas
2.	Valstybė	Privaloma	Lietuva
3.	Apskritis, rajonas	Privaloma	Telšių
4.	Savivaldybė	Privaloma	Plungės rajono
5.	Kitas administracinis vienetas (seniūnija)	Laisvai pasirenkama	
6.	Upės, ežero, priekrantės ar tarpinių vandenų pavadinimas	Privaloma	Platelių ežeras
7.	Lokalizacijos vieta šalies teritorijoje	Privaloma	Mažas scheminis šalies žemėlapis, paplūdimys pažymimas tašku ar trikampi

PLATELIŲ EŽERO LINELIO PABLŪDIMIO MAUDYKLOS LOKALIZACIJOS VIETA LIETUVOJE



4 lentelė. Informacija apie maudyklos vandens stebėjimo vietą

Eil. Nr.	Parametro pavadinimas	Privaloma, rekomenduojama, laisvai pasirenkama	Pastabos
1.	Maudyklos vandens stebėjimo vieta	Privaloma	X=56,0537 Y=21,8787
2.	Paplūdimio panoraminė nuotrauka jpg formatu	Rekomenduojama	Paplūdimio panoraminė nuotrauka (paplūdimys nuo vandens pusės)

PLATELIŲ EŽERO LINELIO MAUDYKLA





5 lentelė. Paplūdimio aprašomoji informacija

Eil. Nr.	Parametro pavadinimas	Privaloma, rekomenduojama, laisvai pasirenkama	Pastabos
1.	Paplūdimyje esančios kitos funkcinės zonos	Laisvai pasirenkama	Paplaktelės rekreacinė zona. Įrengta tinklinio aikštelė.
2.	Dušai, tualetai	Laisvai pasirenkama	Yra tualetai.
3.	Vietos, tiesiogiai susijusios su galimu taršos patekimu	Laisvai pasirenkama	Laukiniai paukščiai paplūdimyje: narai, antys.
4.	Atliekų tvarkymas ir šalinimas	Laisvai pasirenkama	Yra šiukšliadėžės, konteineriai antrinėms žaliavoms (popieriui, stiklui, plastikui). Nerūšiuotos atliekos ir antrinės žaliavos, šiukšlės išvežamos pagal šiukšlių išvežimo sutartį.
5.	Draudimas ar leidimas į paplūdimį vesti naminius gyvūnus	Laisvai pasirenkama	Draudžiama leisti bėgioti palaidiems šunims, juos paplūdimiuose ar kitose žmonių susitelkimo vietose maudyti.
6.	Maksimalus lankytojų skaičius sezono didžiausios apkrovos metu esant palankiausioms oro sąlygoms	Rekomenduojama	Apie 300-500 žmonių.

6 lentelė. Informacija apie paplūdimio fizines ir geografines savybes

Eil. Nr.	Parametro pavadinimas	Privaloma, rekomenduojama, laisvai pasirenkama	Pastabos
1.	Maudyklos pakrantės struktūra	Rekomenduojama	Pakrantė natūrali.
2.	Paplūdimio struktūros aprašymas	Rekomenduojama	Smėlis, smulkus žvyras. Kranto dirvožemį sudaro smėlis, paplūdimio pakrantės (pliažo) augmenija natūrali, kai kuriose paplūdimio vietose (pakraščiuose) auga vandens augmenija, kuri iškilusi virš vandens paviršiaus - tai viksvos, meldai, ajerai.
3.	Paplūdimio ilgis	Rekomenduojama	300 m
4.	Vidutinis maudyklos vandens gylis	Laisvai pasirenkama	1,0 m
5.	Maksimalus maudyklos vandens gylis	Laisvai pasirenkama	1,5 m

7 lentelė. Hidrologinė informacija

Eil. Nr.	Parametro pavadinimas	Privaloma, rekomenduojama, laisvai pasirenkama	Pastabos
1.	Vidutinis metinis kritulių kiekis pabaseinyje	Laisvai pasirenkama	848 mm
2.	Mėnuo, kurio metu iškrinta didžiausias kritulių kiekis	Laisvai pasirenkama	Liepa (07)
3.	Mėnuo, kurio metu iškrinta mažiausias kritulių kiekis	Laisvai pasirenkama	Spalis (10)
4.	Lietaus kiekis pabaseinyje ar įtakos zonoje	Laisvai pasirenkama	873,4 mm
5.	Žemiausias pabaseinio taškas nuo jūros lygio	Laisvai pasirenkama	-
6.	Vidutinis metinis debitas pabaseinyje	Laisvai pasirenkama	-
7.	Mėnuo, kurio metu yra didžiausias debitas pabaseinyje	Laisvai pasirenkama	-
8.	Mėnuo, kurio metu yra mažiausias debitas pabaseinyje	Laisvai pasirenkama	-

8 lentelė. Upių baseino rajono, upės baseino, pabaseinio, vandens telkinio identifikavimo, ekologinės būklės, tipologijos ir kita tiesiogiai su maudykla susijusi informacija

Eil. Nr.	Parametro pavadinimas	Privaloma, rekomenduojama, laisvai pasirenkama	Pastabos
1.	Upių baseinų rajono identifikavimo kodas	Rekomenduojama	LT1100
2.	Upių baseinų rajono pavadinimas	Rekomenduojama	Nemuno
3.	Upės baseino identifikavimo kodas	Rekomenduojama	LT1100
4.	Upės baseino pavadinimas	Rekomenduojama	Nemuno
5.	Upės pabaseinio identifikavimo kodas	Rekomenduojama	LT111700000
6.	Upės pabaseinio pavadinimas	Rekomenduojama	Minijos pabaseinis
7.	Vandens telkinio identifikavimo kodas	Rekomenduojama	70400302
8.	Vandens telkinio pavadinimas	Rekomenduojama	Platelių ežeras
9.	Vandens telkinio, kuriame yra maudykla, tipologijos aprašymas	Laisvai pasirenkama	Tipas 3
10.	Vandens telkinio, kuriame yra maudykla, ekologinė būklė	Laisvai pasirenkama	Ekologinė būklė gera. Atitinka geros ekologinės būklės, gero ekologinio potencialo reikalavimus.
11.	Paviršinio vandens telkinio, kurio įtakos zonoje yra maudykla ir galinčio būti taršos šaltiniu, tipologijos aprašymas	Laisvai pasirenkama	Naudojami direktyvos 2000/60/EB ataskaitos duomenys
12.	Paviršinio vandens telkinio, kurio įtakos zonoje yra maudykla ir galinčio būti taršos šaltiniu, ekologinė būklė	Laisvai pasirenkama	Naudojami direktyvos 2000/60/EB ataskaitos duomenys
13.	Vandens pasikeitimo trukmė	Laisvai pasirenkama	Nurodomas dienų skaičius
14.	Potvynio (ir atoslūgio) ribos	Laisvai pasirenkama	Nurodoma metrais
15.	Paros vandens lygio svyravimai	Laisvai pasirenkama	Nurodoma metrais
16.	Maudyklos vandens temperatūra	Laisvai pasirenkama	Vandens temperatūra maudyklos vandens mėginio ėmimo metu (minimali, maksimali ar vidutinė vertė, apskaičiuotos remiantis paskutinių 4 maudymosi sezonų duomenimis)





9 lentelė. Vaizdinė informacija apie maudyklą

Eil. Nr.	Parametro pavadinimas	Privaloma, rekomenduojama, laisvai pasirenkama	Pastabos
1.	Ortofotografinis maudyklos vandens žemėlapis	Privaloma	Žemėlapis, kuriame pažymėti ir maudyklos vandens kontūrai, ir stebėjimo taškas
2.	Hidrologinių duomenų žemėlapis	Laisvai pasirenkama	Jei yra galimybė, hidrologiniai duomenys pateikiami žemėlapyje
















PLATELIŲ EŽERO LINELIO PAPLŪDIMIO MAUDYKLOS STEBĖJIMO VIETA




INFORMACIJA APIE MAUDYKLOS VANDENS KOKYBĖS REZULTATUS

Vadovaujantis 2006/7/EB direktyvos nuostatomis	
	- puiki kokybė;
	- gera kokybė;
	- patenkinama kokybė;
	- prasta kokybė.

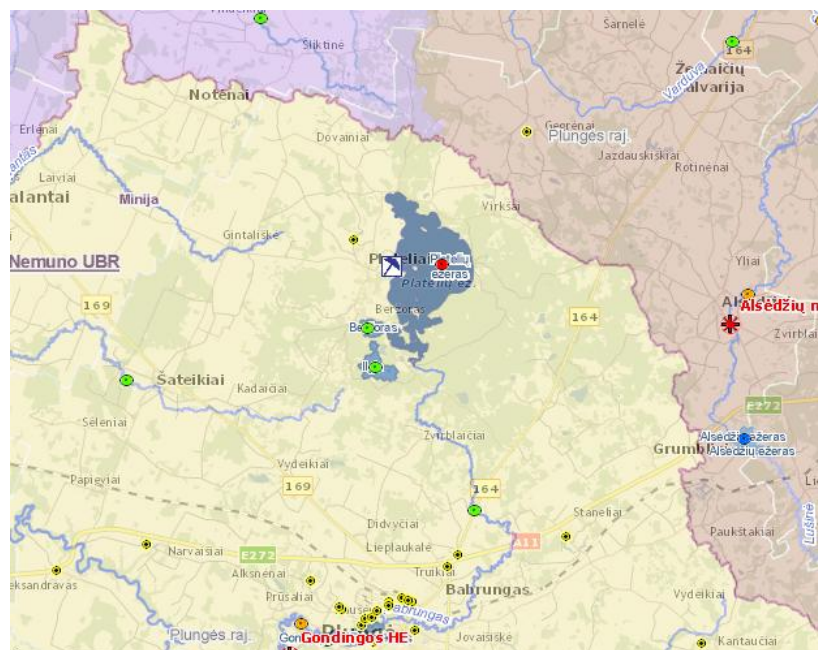
10 lentelė. Maudyklos vandens kokybės vertinimas simboliais



2011 m.	2012 m.	2013 m.	2014 m.	2015 m.	2016 m.	2017 m.
						
2018 m.	2019 m.	2020 m.	2021 m.	2022 m.	2023 m.	2024 m.
						
2025 m.						
						

11 lentelė. Informacija apie maudyklos vandeniui poveikį darančius taršos šaltinius

Eil. Nr.	Parametro pavadinimas	Privaloma, rekomenduojama, laisvai pasirenkama	Pastabos
1.	Poveikio zona	Rekomenduojama	Platelių ežeras yra Žemaitijos nacionalinio parko teritorijoje. Paplūdimys yra šalia poilsio namų „Linelis“
2.	Sutelktosios taršos šaltiniai poveikio zonoje	Privaloma	Nuotekų išleistuvių nėra.
3.	Pasklidosios taršos šaltiniai poveikio zonoje	Privaloma	Nėra.
4.	Kiti esantys poveikio zonoje paviršiniai vandens telkiniai, kurie išsidėstę maudyklos vandens aukštyje ir gali būti taršos šaltiniai	Privaloma	Kitų paviršinių vandens telkinių poveikio zonoje nėra.
5.	Žemėlapis, vaizduojantis poveikio zonoje esančius sutelktosios ir pasklidosios taršos šaltinius, taip pat paviršinius vandens telkinius, galinčius turėti įtakos maudyklos vandens kokybei	Rekomenduojama	
6.	Žemės naudojimas įtakos zonoje	Laisvai pasirenkama	-
7.	Taršos šaltinių įvertinimas dėl jų galimo neigiamo poveikio maudyklos vandens kokybei	Privaloma	Nuotekų išleistuvių nėra.

ŽEMĖLAPIS, VAIZDUOJANTIS POVEIKIO ZONOJE ESANČIUS SUTELKTOSIOS TARŠOS ŠALTINIUS



 nuotekų išleistuvas;  maudykla

12 lentelė. Informacija apie melsvadumblių ir didžiųjų dumblių ir (arba) jūrinio fitoplanktono poveikį maudyklos vandeniui

	Parametro pavadinimas	Privaloma, rekomenduojama, laisvai pasirenkama	Pastabos
1.	Fosforo ir azoto kiekio, vandens skaidrumo, ir (arba) melsvadumblių, didžiųjų dumblių, jūrinio fitoplanktono pastarųjų penkerių metų stebėsenos	Rekomenduojama	Fosforo, azoto kiekiai nebuvo tiriami, buvo atliekama melsvadumblių vizuali stebėseną.
2.	Eutrofikacijos galimybė maudyklos vandenyje	Rekomenduojama	Eutrofikacijos poveikio nulemta maudyklos vandens kokybė: gamtinės kilmės ar žmogaus veiklos poveikio rezultatas.
3.	Melsvadumblių, didžiųjų dumblių ir (arba) jūrinio fitoplanktono išplitimo tendencijos įvertinimas	Privaloma	Tyrimai nebuvo atlikti.

13 lentelė. Informacija apie numatomą trumpalaikę taršą ir jos valdymo priemonės

Eil. Nr.	Parametro pavadinimas	Privaloma, rekomenduojama, laisvai pasirenkama	Pastabos
1.	Numatomas trumpalaikės taršos pobūdis, dažnumas ir tęstinumas	Privaloma	Trumpalaikė tarša galima liūčių metu, liūtims pasibaigus, tarša išnyksta per 1-2 paras. 2024-07-29 užfiksuota trumpalaikė tarša (viršytos HN 97:2018 žarninių enterokokų leistinos normos).
2.	Valdymo priemonės trumpalaikės taršos atveju ir asmens, atsakingo už šių priemonių vykdymą, kontaktai	Privaloma	Visuomenės informavimas ir draudimai laikinai maudytis. Vandens kokybės tyrimų rezultatai pateikiami informaciniame stende, internete, vietinėje spaudoje. Atsakingas asmuo: Plungės savivaldybės administracijos VSB visuomenės sveikatos specialistė vykdanči visuomenės sveikatos stebėseną Aurelija Birškienė, Tel. +370 448 52034, stebesena@plungesvsb.lt vsbiuras@plungesvsb.lt
3.	Detali informacija apie užsitęsios taršos priežastis ir valdymo priemonės bei jų vykdymo terminus	Privaloma	Esant ilgalaikiai taršai būtų uždraustas paplūdimio eksploatavimas, sudaryta tarpžinybinė komisija taršos priežastims nustatyti, vykdoma stebėseną.